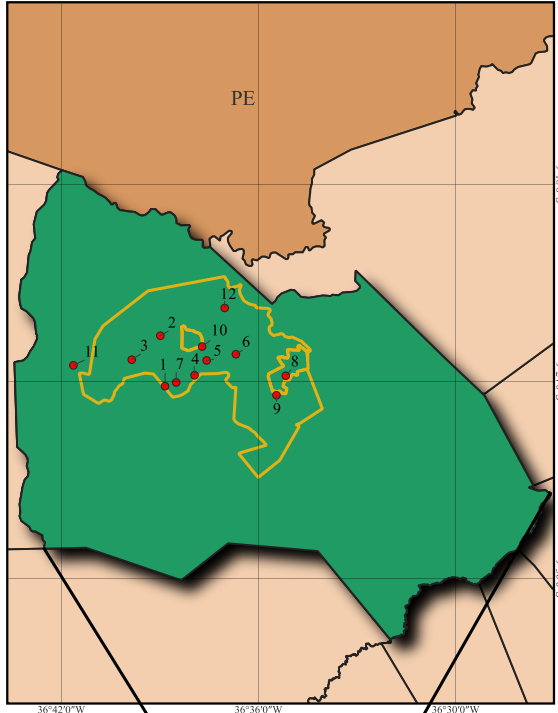








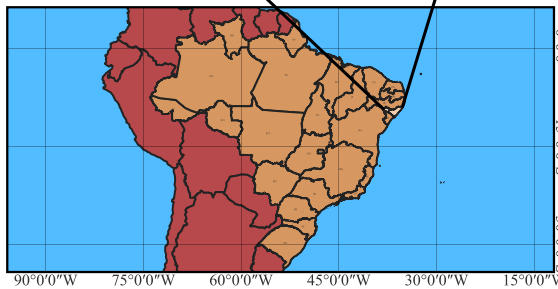
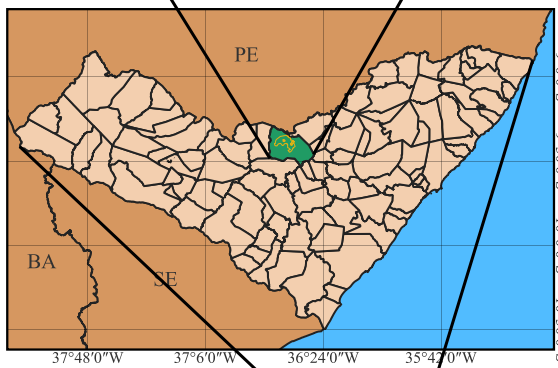
Localização das Aldeias Indígenas do Município de Palmeira dos Índios/AL



Legenda

- Aldeias Indígenas
- 1 - Aldeia Indígena Pankaxuri
- 2 - Aldeia Indígena Xukuru-Kariri Amaro
- 3 - Aldeia Indígena Xukuru-Kariri Boqueirão
- 4 - Aldeia Indígena Xukuru-Kariri Cafurna de Baixo
- 5 - Aldeia Indígena Xukuru-Kariri Capela
- 6 - Aldeia Indígena Xukuru-Kariri Coité
- 7 - Aldeia Indígena Xukuru-Kariri Cristo do Goití
- 8 - Aldeia Indígena Xukuru-Kariri Fazenda Canto
- 9 - Aldeia Indígena Xukuru-Kariri Fazenda Jarra
- 10 - Aldeia Indígena Xukuru-Kariri Mata da Cafurna
- 11 - Aldeia Indígena Xukuru-Kariri Riacho Fundo de Baixo
- 12 - Aldeia Indígena Xukuru-Palmeira

- | | | | |
|---|------------------------------|---|----------------------------|
|  | Terra Indígena Xukuru-Kariri |  | Outros Estados Brasileiros |
|  | Limite Municipal |  | Outros Países |
|  | Outros Municípios Alagoanos |  | Oceanos |



Sistema de Coordenadas Geográficas
 DATUM SIRGAS 2000
 Base Cartográfica: IBGE (2022)

Elaboração: Madson Correia Cavalcante
 madsongeo14@gmail.com
 Data: 03/12/2024